

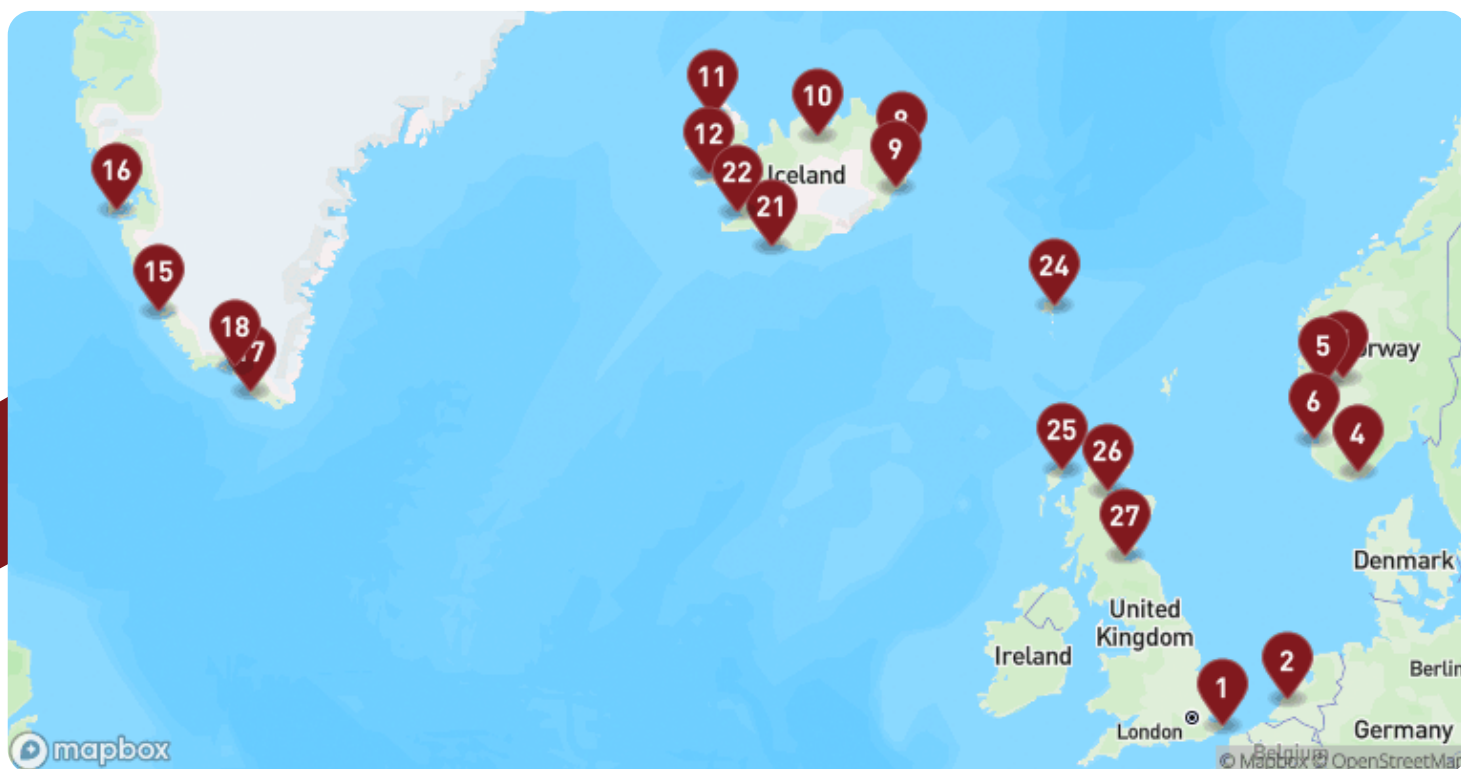
28 nætter

Island fra Dover - London med Nieuw Statendam

24. juli - 21. august 2026

Rejseoplæg

Opdateret: 31. maj 2026



Rejseplan

Dag 1	Dover - London	England		Afgang: 18:00
Dag 2	Rotterdam	Holland	Ankomst: 07:00	Afgang: 16:00
Dag 3	På havet			
Dag 4	Kristiansand	Norge	Ankomst: 08:00	Afgang: 16:00
Dag 5	Eidfjord	Norge	Ankomst: 10:00	Afgang: 18:00
Dag 5	Scenic cruising Hardangerfjord			
Dag 6	Stavanger	Norge	Ankomst: 08:00	Afgang: 17:00
Dag 7	På havet			
Dag 8	Seydisfjordur	Island	Ankomst: 10:00	Afgang: 20:00
Dag 8	Scenic cruising Seydisfjordur			
Dag 9	Djupivogur	Island	Ankomst: 07:00	Afgang: 16:00
Dag 9	Scenic cruising Berufjordur			
Dag 10	Akureyri	Island	Ankomst: 10:00	Afgang: 19:00
Dag 10	Scenic cruising Eyjafjordur			
Dag 11	Isafjordur	Island	Ankomst: 08:00	Afgang: 16:00

Dag 11	Scenic Cruising Isafjardurdjur			
Dag 12	Grundarfjordur	Island	Ankomst: 08:00	Afgang: 17:00
Dag 13	På havet			
Dag 14	På havet			
Dag 15	Paamiut	Grønland	Ankomst: 08:00	Afgang: 17:00
Dag 16	Nuuk	Grønland	Ankomst: 08:00	Afgang: 15:00
Dag 17	Nanortalik	Grønland	Ankomst: 13:00	Afgang: 20:00
Dag 18	Qaqortoq	Grønland	Ankomst: 07:00	Afgang: 16:00
Dag 19	På havet			
Dag 20	Solar Eclipse			
Dag 21	Heimaey		Ankomst: 08:00	Afgang: 17:00
Dag 22	Reykjavik	Island	Ankomst: 07:00	Afgang: 22:00
Dag 23	På havet			
Dag 24	Runavik		Ankomst: 07:00	Afgang: 16:00
Dag 25	Stornoway - Hebriderne	Skotland	Ankomst: 08:00	Afgang: 17:00
Dag 26	Inverness	Skotland	Ankomst: 07:00	Afgang: 16:00
Dag 27	Edinburgh	Skotland		Ankomst: 08:00
Dag 28	Edinburgh	Skotland		Afgang: 01:00
Dag 29	Dover - London	England		Ankomst: 07:45



Om destinationerne

Dover - London England

Dover rejser sig stille og værdigt over Den Engelske Kanal med sine ikoniske, kridhvite klipper som naturligt vartegn og historisk symbol. Allerede ved indsejlingen fornemmer du historiens vingesus, for Dover har i århundreder været porten til England som et første møde med landet for både handelsfolk, soldater og rejsende. Højt over byen troner Dover Castle, der er et af Englands største og ældste borganlæg. Det har bevogtet kysten siden middelalderen og spillede en vigtig rolle under Anden Verdenskrig. Her kan du gå på opdagelse i underjordiske gange og stå ved udsigtpunkter, hvorfra du på klare dage kan skimte Frankrig i horisonten. Neden for borgen breder byen sig ud med sin blanding af victorianske facader og moderne færgehavn, og i bymidten finder du små museer, pubber og butikker, hvor det lokale liv leves uden hast. En kort vandretur bringer dig ud i det åbne landskab langs White Cliffs, hvor stierne snor sig langs de stejle skrænter med havets blå dyb til den ene side og grønne, engelske marker til den anden. Og har du lyst til at opleve storbyens pulsslag, tager det kun godt halvanden time med tog at nå ind til hjertet af London - en oplagt mulighed, hvis du vil kombinere Dovers ro med hovedstadens energi. Selvom Dover ofte blot er et stop på vejen, belønner byen dig - hvis du giver dig tid - med historier, der ligger lag på lag i landskabet, og udsigter, der får dig til at standse op og trække vejret lidt dybere.





Rotterdam Holland

Rotterdam er en by, der rejser sig af sin egen historie - bogstaveligt talt. Efter de voldsomme bombardementer under Anden Verdenskrig blev centrum nærmest genopbygget fra bunden, og i dag står byen som et levende udstillingsvindue for moderne arkitektur og urban kreativitet. De kantede Kubus-huse, den buede Markthal og den elegante Erasmusbro er blot nogle af de bygningsværker, der gør en spadseretur gennem centrum til en visuel opdagelsesrejse. I kontrast hertil ligger Delfshaven, et lille hjørne af byen, der overlevede krigen, og stadig emmer af hollandsk guldalder med brostensgader, gavlhuse og kanaler. Rotterdam er også hjemsted for Europas største havn - en enorm og fascinerende maskine, som du kan opleve tæt på med en havnerundfart blandt containerskibe, kraner og skorstene. Museer som Boijmans Van Beuningen og Kunsthal rummer værker af både hollandske mestre og nutidige navne, og den gamle Van Nelle-fabrik - et banebrydende industrikompleks fra 1930'erne - er optaget på UNESCO's verdensarvsliste. Byens energi er international og nytænkende, men med rødder i det stedbundne og det praktiske. Og netop i mødet mellem det rå og det visionære, det historiske og det hypermoderne, opstår en by, der overrasker, inspirerer og inviterer dig til at se storbyen med nye øjne.

Kristiansand Norge

Kristiansand blev grundlagt i 1641 af Kong Christian IV - deraf navnet - og emmer af lys og lethed med sine brede gader, hvide træhuse og friske briser fra Skagerrak. Den gamle bydel, Posebyen, er en af Norges bedst bevarede træhusbebyggelser, og en slentretur her føles som at træde ind i en roligere tid. Ved havnekanalen ligger Fiskebrygga med caféer og restauranter i maritime omgivelser, og her summer det af liv, især i de lyse sommermåneder. En kort køretur fra byen bringer dig til Møvik Fort - et stort kystbatteri anlagt af tyskerne under Anden Verdenskrig. Her kan du udforske underjordiske anlæg, se en af verdens største landbaserede kanoner og følge en smalsporet jernbane gennem det bakkede terræn. Hvis du er fascineret af toghistorie, bør du heller ikke gå glip af Setesdalsbanen, en bevaret del af den gamle jernbane mod nord, hvor du kan køre med damptog gennem smukke sydnorske landskaber og få en fornemmelse af rejselivet i begyndelsen af 1900-tallet. Tilbage i byen lokker kunst og kultur i moderne rammer - f.eks. i Kilden teater og koncertsal eller på Sørlandets Kunstmuseum. Og midt i det hele finder du Bystranda, en bynær badestrand med palmer, badebro og udsigt over fjorden.





Eidfjord Norge

Dybt inde i Hardangerfjorden ligger Eidfjord omgivet af stejle fjeldsider, brusende vandfald og grønne dale, hvor små gårde klamrer sig til bjergsiderne. Det er en af Norges mest spektakulære fjorddestinationer, og allerede indsejlingen føles som en rejse ind i et levende postkort. Fra Eidfjord er der kort vej til Vøringsfossen, der er et af landets mest berømte vandfald, hvor vandet styrter næsten 200 meter ned i den dramatiske Måbødalen. Her er nye udsigtspunkter og gangbroer bygget ind i klippevæggene, så du kan mærke vandets kraft tættere end nogensinde. En anden mulighed er en tur op på Hardangervidda - Nordeuropas største højfjeldsplateau - hvor landskabet åbner sig i endeløse vidder med søer, vandløb og flokke af vilde rensdyr. Selve Eidfjord byder på små butikker, caféer og en rolig havnepromenade, hvor du kan nyde udsigten til fjorden. Vil du dykke ned i området kultur, giver Hardangervidda Natursenter en levende introduktion til både fjeldnaturen og livet i fjordbygderne gennem film, interaktive udstillinger og akvarier. Eidfjord er på én gang dramatisk og fredfyldt - et sted, hvor du på få timer kan opleve både de brusende kræfter i naturen og stilheden på fjeldet højt over fjorden.

Scenic cruising Hardangerfjord



Stavanger Norge

Stavanger er en af de rigeste havnebyer på den norske vestkyst – en rigdom der stammer fra olieaktiviteter. Derfor har Stavanger også et oliemuseum med en usædvanlig, moderne arkitektur. Selvom trækplasteret her helt klart er den berømte stenformation Preikestolen, så er det også værd at tilbringe et par timer i selve Stavanger. Især den gamle bydel er tiltrækkende. Her er alle husene hvide og de fleste i træ, og de brostensbelagte stræder, hvor sommerblomsterne giver kulør og idyl, indbyder til en hyggelig gåtur. Byens domkirke og Utstein kloster - der indtil reformationen husede augustinermunke - er begge fra 1100-tallet og også værd at besøge, ligesom Jernaldergården giver et interessant indblik i livet her endnu længere tilbage i tiden.

Seydisfjörður Island

Farvestrålende træhuse, omgivet af stejle fjeldsider og vandfald, spejler sig i det rolige vand i Seydisfjörður - en lille, isoleret bygd i det østlige Island, hvor naturen er allestedsnærværende, og kreativiteten trives. Trods sin beskedne størrelse rummer byen et levende kunstmiljø, der især folder sig ud om sommeren, når internationale kunstnere og musikere gæster det lokale kulturcenter og gallerierne langs hovedgaden. Den karakteristiske blå trækirke, som ofte ses på postkort, ligger for enden af byens regnbuefarvede hovedstrøg og danner ramme om både koncerter og stille eftermiddage. Du kan vandre ud i fjeldet ad gamle stier, hvor du passerer brusende elve og åbne udsigtspunkter, eller tage på bådture i fjorden, hvor du med lidt held kan se marsvin og sæler glide gennem det kolde vand. Seydisfjörður var tidligere centrum for sildefiskeri, og den maritime arv mærkes stadig i byens små museer og gamle pakhuse. Her mødes natur og kultur i øjenhøjde, og selv færgeterminalen, hvor skibe fra Færøerne og Danmark lægger til, virker som et vindue til verden i et sted, der ellers føles helt sit eget.




Djúpivogur Island

Er en afsides fiskerlandsby, hvorfra det storslåede landskab på Islands østlige kyst udfolder sig. Djúpivogur, med sin idylliske beliggenhed ved fjorden, inviterer besøgende til at opleve Islands naturlige skønhed og lokale kultur. Udforsk den maleriske havn, hvor farverige både spejler sig i det klare vand, og besøg Eggin í Gleðivík, en unik skulpturpark langs kysten. Byen er også kendt for sin kunstscene og gastronomiske oplevelser med friskfanget fisk.

Akureyri Island

Akureyri på Islands nordkyst er porten til det berømte "Land of Fire and Ice" - Islands dramatiske landskab med vulkanske kratere, uddøde lavasøer og majestætiske vandfald. Et landskab med en forbløffende variation i farver fra de lysegrønne enge til de røde mineraler, der bryder op fra øens dyb. Men også områder med lavaørkner og det fineste sand, der minder om et sandt månelandskab, og faktisk var det her omkring Askja krateret, at astronauterne fra Apollo 11 trænede inden månelandingen. Fra Akureyri har du let adgang til nogle af Nordislands største naturoplevelser: Det varme geotermiske område ved Myvatn, hvor muddergrøder bobler og lavaformationer rejser sig som skulpturer; det mægtige vandfald Godafoss, der ifølge sagaerne blev brugt til at symbolisere Islands overgang til kristendommen; og måske endda muligheden for at bade i varme kilder under åben himmel. Det kan være svært at forstå, at byen ligger lige under polarcirklen, for klimaet her er tempereret. Således fylder blomsterkasser husenes vinduer, mens de velplejede veje kantes af træer. Takket være det milde klima giver Akureyris botaniske have et hjem til over 2.000 plantearter fra hele verden, og alle overlever de uden drivhuse. Det er derfor ikke underligt, at islændinge omtaler Akureyri som den mest behagelige by på hele øen.



Isafjördur Island

Isafjördur ligger som en farvet prik midt i den dramatiske, rå natur, hvor fjeldene rejser sig stejlt op fra de smalle fjorde, og vejene snor sig gennem tunneller og langs klippevægge. Byen er den største i Vestfjordene, men stadig lille og nært forbundet med sine omgivelser. Træhuse fra 1800-tallet står tæt i det historiske centrum, hvor fiskeriet stadig spiller en hovedrolle - både som erhverv og kulturarv. Du kan besøge det lille søfartsmuseum i en af byens ældste bygninger og få indblik i livet i det nordvestlige hjørne af Island, hvor vejr og vind i århundreder har sat dagsordenen. Fra Isafjördur er der ikke langt til noget af Islands vildeste natur: En båd tur til Hornstrandir naturreservat - et afsides og ubeboet område uden veje - bringer dig til et landskab af lodrette fuglefjelde, bløde dale og arktiske ræve, som færdes frit i det fredede område. Vandreture her føles som rejser tilbage i tiden, hvor naturen er urørt, og stilheden kun brydes af vinden og fuglenes skrig. Tilbage i byen kan du smage på lokale specialiteter som tørfisk, røget lam eller friskfanget torsk og opleve en befolkning, der lever tæt på elementerne, men med varme i både sind og stemning. Isafjördur er barsk og ærlig - og netop derfor så uforglemmelig.



Grundarfjörður Island

Grundarfjörður er en fredelig fjordby omgivet af dramatiske landskaber, hvor naturen nærmest spiller hovedrollen. Mest iøjnefaldende er det ikoniske Kirkjufell, det kegleformede fjeld, der spejler sig i fjorden og anses for at være et af landets mest fotograferede motiver. I baggrunden høres suset fra Kirkjufellsfoss, det lille men billedskønne vandfald, som fuldender scenen. En dag i området kan føre dig gennem lavamarker og grønne dale, hvor du møder både vilde heste, sort sand og fugleliv langs kysten. Du kan tage på hvalsafari i Breidafjörður-bugten, hvor både marsvin, vågehvaler og søpapegøjer viser sig, eller gå på opdagelse langs den såkaldte Snæfellsnes-halvø – ofte kaldt "Island i miniudgave" – hvor du finder sorte strande, lavahuler, vulkanske kratere og gletsjere i ét og samme område. I selve Grundarfjörður er stemningen rolig og venlig, med små huse, fiskerbåde og et lokalmuseum, hvor du kan lære om områdets fiskerihistorie. Det er ikke byens størrelse, men dens nærvær og naturens storslåede kulisse, der gør besøget uforglemmeligt. Her får du en intens smagsprøve på det vilde, vestlige Island – uden at skulle dele det med alt for mange andre.




Paamiut Grønland

Paamiut er en af Grønlands mindre kendte perler – en farverig og fredfyldt kystby, der ligger smukt ud til fjorden i den sydvestlige del af landet. Husene i rød, gul, grøn og blå står i stærk kontrast til den rå natur, hvor klipper, lavtvoksende vegetation og det skiftende lys skaber en stemning, der er både dramatisk og poetisk. I byens lille museum får du et fint indblik i lokal kultur og fangsttraditioner, og i kirken fra 1909 – bygget i norsk dragestil – mærker du historiens vingesus. En dag her kan også byde på møder med de lokale, som gerne fortæller om deres hverdag og liv tæt på naturens kræfter. Er du heldig, kan du spotte havørne eller måske endda hvaler i fjorden, og området omkring Paamiut indbyder til vandreture, hvor du kan opleve storslåede udsigter og føle dig som den eneste i verden. Om sommeren er der lange, lyse dage og en intens stilhed, kun afbrudt af vindens susen og fugleskrig. Paamiut er ikke stedet med store seværdigheder – det er stedet, hvor landskab, liv og lys taler for sig selv og giver dig et indblik i Grønlands dybe ro og skønhed.



Nuuk Grønland

Nuuk er Grønlands lille, men livlige hovedstad, hvor storslået natur møder moderne grønlandsk kultur. Byens farverige huse ligger spredt mellem fjelde og fjorde og danner en malerisk kontrast til det barske landskab og det dybblå hav. På Grønlands Nationalmuseum kan du komme helt tæt på de mystiske Qilakitsoq-mumier, der giver et enestående indblik i inuiternes liv for flere hundrede år siden. En gåtur gennem byen bringer dig forbi den røde kolonikirke, det moderne kulturhus Katuaq med sin bølgende facade og små kunstgallerier med lokal sælskindskunst og stensulpturer. Du kan smage dig gennem det grønlandske køkken med retter som moskusokse, snekrabbe og mattak, eller nyde friskbrygget kaffe på en café med udsigt til isfjelde, der flyder forbi i fjorden. En kort bådtur fører dig tæt på majestætiske isbjerge, hvaler og det grønlandske fjeldlandskab, hvor ørne svæver over tundraen. Nuuk byder også på street art, lokale designbutikker og spændende håndværksmarkeder, der viser en ny og kreativ side af Arktis.



Nanortalik Grønland

Nanortalik er grønlandsk for "bjørnernes sted", og isbjørne ses da også indimellem på de flydende isflager ved denne forholdsvis isolerede by. Her ses også sæler og våge-, pukkel- samt finhvaler. De traditionelle træhuse er malet i mange klare farver og ligger i et landskab med dramatiske kampesten, sneklædte bjerge og ruiner fra vikingebosættelser. Du kan også møde lokale fangere, høre om dagliglivet i det lille samfund eller deltage i en kaffemik, hvor gæstfriheden er lige så varm som de mange kopper kaffe. Byens udendørs museum er nok Grønlands mest unikke. Her kan du vandre rundt mellem originale kolonibygninger og hytter, mens du ser nærmere på genstande fra inuitkulturen og den nordiske mytologi. Sejl en tur på Tasermiut fjorden, som betragtes som en af de smukkeste i verden, og lad dig betage af de spektakulære vyer, hvor granitvægge rejser sig op fra grønklædte fjeldsider langs bredden af det rolige spejlblanke vand, hvor legesyge havdyr svømmer rundt. Det er ren idyl, der går lige i hjertet.

Qaqortoq Grønland

Qaqortoq er Sydgrønlands hyggelige hovedby og en af de smukkeste, med farvestrålende træhuse, der klatrer op ad fjeldsiderne omkring den lille havn. Byens sjæl mærkes i de små butikker, kunstværksteder og caféer, hvor du kan smage lokale specialiteter som moskus og rensdyr. Rundt omkring i byen finder du den unikke udendørs skulpturudstilling *Sten og Menneske*, hvor grønlandske og nordiske kunstnere har hugget kunstværker direkte i klipperne. I det lille museum, indrettet i en tidligere kolonibygning fra 1800-tallet, får du indblik i regionens kulturarv og dagligliv – fra inuitiske fangstredskaber til kolonitidens handelsvarer. En kort sejltur bringer dig til ruinerne af Hvalsey Kirke, Grønlands bedst bevarede vikingebygning og et stemningsfuldt sted, hvor natur og historie smelter sammen. Du kan også vandre i det smukke landskab, hvor vilde blomster og stille søer præger sommerbilledet - faktisk kaldes området ofte "Grønlands Riviera" – dog i den særegne grønlandske udgave med isfjelde i bugten og legesyge hvaler i fjorden.



Heimaey

This charming Arctic settlement of around 4,500 people (and millions of wild puffins) offers unique opportunities for sightseeing.

The visually dramatic setting is particularly suited to photographers looking to capture memorable vistas.

Reykjavik Island

Reykjavik er verdens nordligste hovedstad, men den emmer af liv, kunst og geotermisk varme. Her mødes nordisk enkelthed og islandsk særpræg i en charmerende blanding af farverige blikfacader, kreative butikker og små caféer med lokale specialiteter. Midt i byen rejser Hallgrímskirkja sig som et moderne vartegn, inspireret af Islands vulkanske klippestrukturer, og fra tårnets top har du udsigt over byens tage og fjorden bagved. Et stenkast derfra glitrer koncerthuset Harpa med sin glasfacade, og nede ved havnefronten står det stiliserede vikingeskib Sólfar og skuer mod horisonten. Byen byder også på stærke historiske oplevelser, fra sagaernes verden på Nationalmuseet til moderne fortællinger om naturens kræfter i videnscentret Perlan. Og når trætheden melder sig, er der ikke langt til Reykjaviks mange geotermiske bade - eller til den Blå Lagune, hvor du kan lade kroppen synke ned i varmt, mineralsk vand midt i et lavaørkenlandskab. Reykjavik er desuden det naturlige udgangspunkt for en række uforglemmelige udflugter. Mest kendt er Golden Circle - en rute, der på én dag tager dig til det historiske Thingvellir, hvor verdens ældste parlament blev grundlagt, og hvor to tektoniske plader mødes, til gejseren Strokkur, der springer med få minutters mellemrum, og det brusende Gullfoss-vandfald i to niveauer. Naturen er aldrig langt væk - og det er netop det, der gør Reykjavik så særlig: En lille hovedstad med stor karakter og hele Islands vilde hjerte som baghave.




Runavik

Situated on the picturesque island of Eysturoy, the small village of Runavík is your gateway to the Faroe Islands. This ethereal archipelago and autonomous region of Denmark lies in the North Atlantic between Scotland, Iceland and Norway. Explore the

islands' pastoral landscapes, dotted with colorful cottages, grass roofed wooden churches, Viking stone farmhouses, and sheep grazing on green pastures of scotch heather.

Stornoway - Hebriderne Skotland

Stornoway er Hebridernes livsnerve - en by med victorianske huse langs havnen og fiskerbåde, der stadig lander dagens fangst, som de har gjort i generationer. Gaderne vidner om byens omskiftelige historie: fra kolonibebyggelse og befæstning til stor fiskerihavn og centrum for den berømte Harris Tweed-industri. Selv Lews Castle, der i dag troner som museum og hotel, blev i sin tid opført for formuer tjent på handel med opium fra Kina - en påmindelse om, hvor langt Hebridernes forbindelser rakte. Uden for byen står Arnol Blackhouse som et bevaret fragment af en tabt verden. Det traditionelle stenhjem, hvor mennesker og husdyr levede under samme tag, blev beboet helt frem til 1964 og står nu nøjagtigt, som det blev efterladt - med tørverøg hængende i væggene og redskaberne placeret, som om ejeren netop er gået ud. Endnu længere mod vest rejser Callanish-stenene sig på et afsondret forbjerg. Tretten store sten danner en cirkel omkring en næsten fem meter høj monolit, omgivet af mindre sten anbragt som et kors. I tusindvis af år har de stået her mod vinden og havet som tavse vidner om de mennesker, der først gjorde Hebriderne hellige.




Inverness Skotland

Ved krydstogt til Inverness bliver der lagt til i Invergordon. Inverness er porten til det skotske højland og forener byens rolige charme med de vilde landskabers storhed. Byens hjerte gennemstrømmes af River Ness, hvor du kan spadsere langs flodbredden forbi blomstrende parker, hængebroer og det lyse slot, der troner over byen med udsigt til bjergene i horisonten. I centrum finder du hyggelige pubs, små butikker og det livlige victorianske marked, hvor lokale delikatesser og skotsk uld frister side om side. Et kort stykke udenfor byen venter Loch Ness – den dybe, mørke sø, der er hjemsted for legenden om Nessie, og hvor ruinerne af Urquhart Castle knejser dramatisk over vandet. Du kan også besøge slagmarken ved Culloden, hvor skæbnen for det skotske højland blev beseglet i 1746, eller mærke suset af århundreder i den gådefulde Clava Cairns, stencirkler ældre end Stonehenge. Højlandet omkring Inverness byder på storslåede udsigter, spejlblanke søer og lyngklædte bakker, og du kan tage med på whisky-smagning, se ørne svæve over Glen Affric eller tage en bådture ad Caledonian Canal.

Edinburgh Skotland

Den skotske hovedstad Edinburgh kombinerer gammelt og moderne i en unik skotsk atmosfære. Overvåget af dens ikoniske symbol, Edinburgh Castle, formår denne by problemfrit at blande middelalderlige relikvier, georgiansk storhed og moderne livsstil. Her står middelalderlige paladser lige ved siden af moderne bygninger, og gotiske kirker gnider skuldre med ærefrygtindgydende moderne museer og gallerier. Edinburgh kan til tider virke som to separate byer, da forskellen på New Towns elegante georgianske kvarterer med de storslåede terrasser fra det 18. århundrede og Old Towns smalle snoede stræder, stejle trapper og skjulte passager er så stor. Den gamle bydel huser de fleste af de store seværdigheder, og da den er meget kompakt, kan du faktisk nå det meste på en dag. Du finder her det spektakulære Edinburgh Castle og det royale Holyrood Palace i hver deres ende af den brostensbelagte Royal Mile, der er fyldt med butikker og pubber i historiske bygninger. Af andre seværdigheder kan nævnes Calton Hill med det skotske nationalmonument, hvorfra der er en fantastisk panoramaudsigt over hele Edinburgh samt St. Giles Katedral, hvis kendetegn er det 50 meter høje imponerende centrale tårn, hvis otte buede støttepiller får toppen til at ligne en kongekrone. Golfentusiaster må besøge maleriske St. Andrews, der er kendt som golfens fødested og selvfølgelig har en af verdens ældste golfbaner samt et interessant golfmuseum.





2018

Søsat

975

Meter



Rating

2.650

Passagerer

1.025

Besætning

Nieuw Statendam

Krydstogtskibet Nieuw Statendam er et imponerende krydstogtskib, der blev søsat som det andet skiv i rederiets pinnacle-klasse. Skibets interiør er inspireret af musikkens verden, hvilket afspejles i de harmoniske linjer og kunstneriske detaljer i både fællesområder og kahytter.

Skibets interiør er inspireret af musikkens verden, hvilket afspejles i de harmoniske linjer og kunstneriske detaljer i både fællesområder og kahytter. Ombord kan gæster nyde et bredt udvalg af kulinariske oplevelser, herunder specialrestauranter som Pinnacle Grill, der serverer førsteklasses bøffer og skaldyr, samt den asiatiske Tamarind og den italienske Canaletto.

Underholdningen ombord er i verdensklasse med scener som World Stage, der byder på spektakulære forestillinger med 270-


graders LED-skærme, samt livemusik i B.B. King's Blues Club, Lincoln Center Stage og Billboard Onboard. Disse venues giver gæsterne en varieret musikoplevelse, fra jazz og blues til klassiske koncerter.

For dem, der søger afslapning, tilbyder Nieuw Statendam det luksuriøse Greenhouse Spa & Salon, hvor gæster kan forkæle sig selv med massage og wellness-behandlinger. Skibet har også et moderne fitnesscenter, swimmingpools og eksklusive cabanas for dem, der ønsker en mere privat oplevelse.

Nieuw Statendam sejler på en række ruter over hele verden, herunder Caribien, Middelhavet og Nordatlanten, og leverer en uovertruffen krydstogtoplevelse med fokus på komfort, service og sofistikerede omgivelser.


Kahytter på Nieuw Statendam

Fra priserne er for billigste kahytter i hver kategori
Prisen er pr. kahyt for 2 personer



Indvendig - fra DKK 87.735 pr. kahyt

- I - Stor standard indvendig kahyt
- IQ - Stor indvendig spa kahyt
- J - Stor standard indvendig kahyt
- K - Stor standard indvendig kahyt
- L - Stor standard indvendig kahyt
- N - Stor standard indvendig kahyt



Udvendig - fra DKK 129.735 pr. kahyt

- C - Stor kahyt med havudsigt
- CQ - Stor havudsigts spa kahytte
- D - Stor kahyt med havudsigt
- E - Stor kahyt med havudsigt
- F - Stor kahyt med havudsigt
- FA - Familie kahyt med havudsigt
- FB - Familie kahyt med havudsigt
- OO - Single kahyt med havudsigt



Kahyt med balkon - fra DKK 131.235 pr. kahyt

- V - Veranda kahyt
- VA - Veranda kahyt
- VB - Veranda kahyt
- VC - Veranda kahyt
- VD - Veranda kahyt
- VE - Veranda kahyt
- VF - Veranda kahyt
- VH - Veranda kahyt med delvist begrænset udsigt
- VQ - Veranda spa kahyt
- VS - Veranda kahyt med udsigt bagud



Suite - Ring for pris

- A - Vista suite
- AS - Visa suite med udsigt bagud
- B - Vista Suite
- BC - Vista Suite
- PS - Pinnacle suite
- SA - Neptune suite
- SB - Neptune suite
- SC - Neptune suite
- SQ - Neptune spa suite
- SS - Signature Suite
- SY - Signature suite

Hvis du ønsker specifikke priser på kahytterne, så kan du finde turen og klikke på "Book online" eller ringe til os på 7010 6343.

Vi gør opmærksom på at priser er dagspriser og at krydstogtspriser er dynamiske. Derfor tages forbehold for ændringer i pris og kapacitet frem til endelig bestilling.





Om rederiet

Skibsklasser

Kahytter

Spisning

Drikkepakker

Udflugter

Internet

Særlige behov ombord

Service charge

Underholdning

Påklædning

Have it all pakken

Brug for hjælp?

Lad os hjælpe dig med at booke din rejse.

+45 70 10 63 43

