

28 nætter

De Britiske Øer fra Dover - London med Nieuw Statendam

15. maj - 12. juni 2026

Rejseoplæg

Opdateret: 29. april 2026



Rejseplan

Dag 1	Dover - London	England		Afgang: 19:00
Dag 2	Rotterdam	Holland	Ankomst: 07:00	Afgang: 15:00
Dag 3	På havet			
Dag 4	Ålesund	Norge	Ankomst: 10:00	Afgang: 19:00
Dag 5	Trondheim	Norge	Ankomst: 08:00	Afgang: 16:00
Dag 5	Scenic Cruising Trondheimsfjord			
Dag 6	På havet			
Dag 7	Nordkap	Norge	Ankomst: 10:00	Afgang: 18:30
Dag 7	Scenic cruising North Cape			
Dag 8	Tromsø	Norge	Ankomst: 07:00	Afgang: 15:00
Dag 9	Leknes (Lofoten), Norway		Ankomst: 10:00	Afgang: 18:00
Dag 10	På havet			
Dag 11	Skjolden	Norge	Ankomst: 10:00	Afgang: 18:00
Dag 11	Scenic Cruising Sognefjord			
Dag 12	Leirvik	Norge	Ankomst: 08:00	Afgang: 16:00

Dag 12	Langenuen Strait Scenic cruising			
Dag 13	Lerwick - Shetlandsøerne	Skotland	Ankomst: 07:00	Afgang: 17:00
Dag 14	På havet			
Dag 15	Dover - London	England		Ankomst: 07:00
Dag 16	Rotterdam	Holland	Ankomst: 07:00	Afgang: 15:00
Dag 17	På havet			
Dag 18	Edinburgh	Skotland	Ankomst: 07:00	Afgang: 20:00
Dag 19	Kirkwall - Orkneyøerne	Skotland	Ankomst: 11:00	Afgang: 20:00
Dag 20	Lerwick - Shetlandsøerne	Skotland	Ankomst: 07:00	Afgang: 16:00
Dag 21	Portree - Isle of Skye	Skotland	Ankomst: 08:00	Afgang: 17:00
Dag 22	Killybegs	Irland	Ankomst: 10:00	Afgang: 18:00
Dag 23	Londonderry		Ankomst: 08:00	Afgang: 17:00
Dag 24	Greenock - Glasgow	Skotland	Ankomst: 08:00	Afgang: 18:00
Dag 25	Greenock - Glasgow	Skotland		Afgang: 18:00
Dag 26	Holyhead	England	Ankomst: 08:00	Afgang: 18:00
Dag 27	Cork	Irland	Ankomst: 08:00	Afgang: 18:00
Dag 28	På havet			
Dag 29	Dover - London	England		Ankomst: 07:00



Om destinationerne

Dover - London England

Dover rejser sig stille og værdigt over Den Engelske Kanal med sine ikoniske, kridhvite klipper som naturligt vartegn og historisk symbol. Allerede ved indsejlingen fornemmer du historiens vingesus, for Dover har i århundreder været porten til England som et første møde med landet for både handelsfolk, soldater og rejsende. Højt over byen troner Dover Castle, der er et af Englands største og ældste borganlæg. Det har bevogtet kysten siden middelalderen og spillede en vigtig rolle under Anden Verdenskrig. Her kan du gå på opdagelse i underjordiske gange og stå ved udsigtspunkter, hvorfra du på klare dage kan skimte Frankrig i horisonten. Neden for borgen breder byen sig ud med sin blanding af victorianske facader og moderne færgehavn, og i bymidten finder du små museer, pubber og butikker, hvor det lokale liv leves uden hast. En kort vandretur bringer dig ud i det åbne landskab langs White Cliffs, hvor stierne snor sig langs de stejle skrænter med havets blå dyb til den ene side og grønne, engelske marker til den anden. Og har du lyst til at opleve storbyens pulsslæg, tager det kun godt halvanden time med tog at nå ind til hjertet af London - en oplagt mulighed, hvis du vil kombinere Dovers ro med hovedstadens energi. Selvom Dover ofte blot er et stop på vejen, belønner byen dig - hvis du giver dig tid - med historier, der ligger lag på lag i landskabet, og udsigter, der får dig til at standse op og trække vejret lidt dybere.





Rotterdam Holland

Rotterdam er en by, der rejser sig af sin egen historie - bogstaveligt talt. Efter de voldsomme bombardementer under Anden Verdenskrig blev centrum nærmest genopbygget fra bunden, og i dag står byen som et levende udstillingsvindue for moderne arkitektur og urban kreativitet. De kantede Kubus-huse, den buede Markthal og den elegante Erasmusbro er blot nogle af de bygningsværker, der gør en spadseretur gennem centrum til en visuel opdagelsesrejse. I kontrast hertil ligger Delfshaven, et lille hjørne af byen, der overlevede krigen, og stadig emmer af hollandsk guldalder med brostensgader, gavlhuse og kanaler. Rotterdam er også hjemsted for Europas største havn - en enorm og fascinerende maskine, som du kan opleve tæt på med en havnerundfart blandt containerskibe, kraner og skorstene. Museer som Boijmans Van Beuningen og Kunsthal rummer værker af både hollandske mestre og nutidige navne, og den gamle Van Nelle-fabrik - et banebrydende industrikompleks fra 1930'erne - er optaget på UNESCO's verdensarvsliste. Byens energi er international og nytænkende, men med rødder i det stedbundne og det praktiske. Og netop i mødet mellem det rå og det visionære, det historiske og det hypermoderne, opstår en by, der overrasker, inspirerer og inviterer dig til at se storbyen med nye øjne.

Ålesund Norge

Ålesund breder sig ud over flere små øer i det vestnorske havlandskab, omgivet af fjorde, fjelde og en kystlinje, der bugter sig som et landskabsmaleri i blå og grønne nuancer. Byen er særlig kendt for sin enestående jugendstilarkitektur, der blev opført i kølvandet på en storbrand i 1904, hvor hele centrum blev genopbygget med tårne, spir og ornamenterede facader, der giver byen sit eventyrlige udtryk. På Jugendstilsenteret kan du få et indblik i denne særlige stilretning og genopbygningens historie. Fra udsigtspunktet Aksla, som du når via 418 trappetrin, åbenbarer sig et imponerende panorama over byens tage, øerne og Sunnmørsalpenes takkede tinder i det fjerne. En sejltur ud fra havnen bringer dig tæt på Atlanterhavets rå styrke og små, idylliske skærgårdspæler - eller videre ind i Hjørundfjorden, hvor stejle fjeldsider styrter lodret ned i det mørke fjordvand. I den nærliggende Atlanterhavsparken, der er et af Nordeuropas største saltvandsakvarier, kan du opleve dyrelivet fra den norske kyst og måske se dykkere fodre havkat og torsk i det store udendørs bassin. Ålesund forener det storslåede og det intime - naturens dramatik og byens detaljerigdom - og gør selv en enkelt dag til en oplevelse, du bærer med dig videre.





Trondheim Norge

Trondheim forener tusind års historie med en ung, levende atmosfære, hvor vikingetid og nutid mødes langs Trondheimsfjorden. Byens vartegn, den imponerende Nidaros Katedral, rejser sig som et gotisk mesterværk i granit - bygget over vikingekongen Olav den Helliges grav og stadig et vigtigt pilgrimsmaal. I den gamle bydel Bakklandet står de farverige træhuse tæt langs den bugtende Nidelva-flod, og cyklister suser forbi på vej til caféer og små værksteder. Her finder du også verdens eneste cykelevator, som hjælper dig op ad den stejle bakke med et glimt i øjet. En spadseretur over Gamle Bybro - kendt som Lykkens Portal - giver dig udsigt til de klassiske pakhuse på stylder og fjorden i det fjerne. På museet Rockheim fortælles historien om norsk populærmusik med interaktive udstillinger, mens den gamle fæstning Kristiansten vidner om byens strategiske betydning i århundreder. Vil du opleve naturen tæt på, ligger skovene og fjordene kun få minutter væk, og fra byens havneområde kan du tage på sejltur, fiske eller bare nyde det klare lys og den høje himmel. Trondheim er en by, der hviler i sig selv, men samtidig bobler af kreativitet og energi med rødder i historien og blikket mod fremtiden.

Scenic Cruising Trondheimsfjord



Nordkap Norge

Nordkap er ikke bare et sted - det er en fornemmelse af at stå ved verdens kant. Her, hvor det norske fastland slutter brat i en lodret klippevæg 307 meter over det arktiske hav, møder du en storslåethed, som ikke kan indfanges af billeder alene. Udsigten er uendelig, vinden ofte barsk, og lyset har - især under midnatssolen - en næsten overjordisk karakter. Nordkapmonumentet, den ikoniske globus, markerer det symbolske punkt, som mange rejsende har drømt om at nå. Inde i Nordkaphallen kan du opleve multimedieudstillinger om området og dets barske klima, og du kan se filmoptagelser fra årets skiftende sæsoner, hvor naturen veksler mellem sneklædt ødemark og lysende sommernætter. Længere inde på øen Magerøya ligger fiskerlandsbyen Honningsvåg, hvor krydstogtskibet lægger til. Her klynger farverige træhuse sig til kysten, mens lokale kunstnere og gallerier giver et indblik i livet i det høje nord. Herfra kan du tage på udflugt til fuglefyldt Gjesværstappan, som er hjemsted for tusindvis af lunder, havørne og rider - et sandt eldorado for fugleelskere. Undervejs krydser du et landskab præget af forrevne klipper, lav vegetation og et lys, der aldrig rigtig ligner noget andet. Nordkap handler ikke om, hvad du *kan* se - men om det, du *mærker*, når du står dér, på kanten af det kontinent, vi kalder vores.

Tromsø Norge

Tromsø ligger som en lysende plet mellem fjorde og fjelde nord for polarcirklen - en by, hvor sneklædte tinder møder nordlys og midnatssol, og hvor arktisk vildskab går hånd i hånd med kultur og gæstfrihed. Heroppe i det høje nord føles verden både fjern og tæt på, for selvom naturen dominerer, summer byen af liv med museer, caféer og små koncertsteder. Ishavskatedralens dramatiske arkitektur spejler sig i fjorden og er blevet et vartegn for hele regionen, mens Polarmuseet fortæller om livet blandt fangstmænd og polarhelte, der drog ud i det ukendte. Fra fjeldtoppen Storsteinen, som du kan nå med kabelbane, breder udsigten sig ud over byen og havet - og på klare vinteraftener danser nordlyset hen over himlen som et grønt slør. Om sommeren er det solen, der aldrig går ned, og giver mulighed for midnatsvandring og kajakture i det gyldne skær. Ikke langt fra byen kan du besøge samiske kulturcentre, tage på hundeslædetur eller møde rensdyr, og året rundt er der gode chancer for at opleve hvaler i det kolde, dybe vand. Tromsø er både arktisk port og moderne smeltedigel - et sted, hvor det barske og det blide mødes i et særligt nordligt lys.



Leknes (Lofoten), Norway

The fishing life used to be harsh and brutal on Norway's wind-whipped Lofoten archipelago. Boats would head out from the town of Leknes in search of cod and risk never returning, but today visitors follow a well-paved road that skirts small farms below craggy, snowcapped peaks and twists around bogs and lakes and over precipitous bridges that link one rocky islet after another. In summer, fish hang on wooden drying racks at every turn. With its airport and cruise terminal, Leknes, on Vestvågøya in the middle of the archipelago, is the gateway to a series of sheltered fishing hamlets with traditional houses perched on the rocky seafont.

Just minutes down the road at the tip of the island, Skottinden is a 671-meter-high (2,200-foot) sort of mini-Matterhorn—an iconic landmark that sets the tone for countless peaks to come. With their art galleries and cafés, Henningsvær and larger Svolvær are two destinations from which Zodiacs launch to get visitors closer to orcas and sea eagles. Surprisingly for such a rugged realm, even beachcombers will find places to enjoy here: The coastal temperatures are remarkably mild despite the location north of the Arctic Circle.

Skjolden Norge

Skjolden, en skjult perle i det smukke norske landskab, er omgivet af storslåede fjelde og dybe fjorde. Dette afsidesliggende hjørne af verden er ideelt til dem, der søger en pause fra byens travlhed og ønsker at fordybe sig i uberørt natur. Området byder på en utrolig skønhed med glitrende vandløb, frodige enge og betagende udsigter, der er ideelle til vandreture og udforskning. Skjolden giver dig mulighed for at trække vejret dybt, genoplade dine batterier og forbinde med naturen på en helt særlig måde. Dette er det perfekte sted at finde fred og ro i naturens skød.




Leirvik Norge

I Leirvik møder små træhuse, fiskekuttere og caféer et landskab, der er langt mere dramatisk end byens størrelse antyder. Havnen er det naturlige omdrejningspunkt, hvor værfter, sejlbåde og moderne offshorefartøjer deler plads med lokale, der handler fisk direkte fra bådene eller drikker kaffe med udsigt til fjeldene. Historien fylder også her. På Sunnhordland Museum står traditionelle bådtyper, redskaber og fiskerhytter side om side og giver et billede af livet langs kysten, før veje og teknologi ændrede

hverdagen. Længere inde på øen ligger Førøyene - et område præget af gamle gårde, lyngheder og udsigter, hvor fårehyl og havvind præger lydbilledet. Fra Leirvik kan du følge vandrestier op i terrænet til udsigtspunkter, hvor fjorde og øer ligger i lag mod horisonten. Og fra havnen afgår bådture ud mod Hardangerfjorden - et af Norges mest kendte fjordsystemer - hvor vandfald falder direkte fra bjergsiderne ned i det stille, dybe vand.

Lerwick - Shetlandsøerne Skotland

Beliggende ca. 160 km fra det skotske fastland finder du de tyndt befolkede Shetlandsøer, der er det nordligste punkt i Storbritannien. Den afsidesliggende øgruppe består af omkring hundrede øer, hvoraf blot 16 er beboede. De fleste er ganske lavtliggende og fuldstændig blottet for træer, så tidligere måtte folk bygge alt af sten, og i dag findes der derfor adskillige arkæologiske steder spredt udover øerne. Heraf er fundene ved Walls og Jarlshof de mest imponerende. Når du begiver dig rundt på øerne, vil du se de karakteristiske sorte og brune Shetland-får græsse i græsgange samt øernes nok mest berømte indbyggere; de dejlige og nysgerrige Shetland-ponyer, der har været på Shetlandsøerne siden vikingetiden og kan modstå de svære vejrforhold takket være deres lurvede pels og store manke. Det er ikke forkert at sige, at Lerwick er øgruppens eneste "rigtige" by. Her bor omkring en tredjedel af de i alt 22.000 indbyggere, der holder til på Shetlandsøerne. Den gamle havnefront er fyldt med alt fra sejlbåde og yachts til historiske skibe og aktive fiskerbåde. De fleste af sandstensbygningerne ved havnefronten stammer fra det 18. århundrede. Den smalle hovedgade følger stadig den gamle kystlinje, og her finder du flere huse, hvis fundamenter står i havet. Længere oppe i byen ligger de gamle, charmerende "Lanes" – små stræder med private boliger og om sommeren frodige haver med fuchsia og blomstrende solbærbuske. Lerwick er en hyggelig by, der stadig står i fiskeriets tegn, men også har moderne faciliteter med livlige barer og restauranter og spændende shopping i Da Street.



Edinburgh Skotland

Den skotske hovedstad Edinburgh kombinerer gammelt og moderne i en unik skotsk atmosfære. Overvåget af dens ikoniske symbol, Edinburgh Castle, formår denne by problemfrit at blande middelalderlige relikvier, georgiansk storhed og moderne livsstil. Her står middelalderlige paladser lige ved siden af moderne bygninger, og gotiske kirker gnider skuldre med ærefrygtindgydende moderne museer og gallerier. Edinburgh kan til tider virke som to separate byer, da forskellen på New Towns elegante georgianske kvarterer med de storslåede terrasser fra det 18. århundrede og Old Towns smalle snoede stræder, stejle trapper og skjulte passager er så stor. Den gamle bydel huser de fleste af de store seværdigheder, og da den er meget kompakt, kan du faktisk nå det meste på en dag. Du finder her det spektakulære Edinburgh Castle og det royale Holyrood Palace i hver deres ende af den brostensbelagte Royal Mile, der er fyldt med butikker og pubber i historiske bygninger. Af andre seværdigheder kan nævnes Calton Hill med det skotske nationalmonument, hvorfra der er en fantastisk panoramaudsigt over hele Edinburgh samt St. Giles Katedral, hvis kendetegn er det 50 meter høje imponerende centrale tårn, hvis otte buede støttepiller får toppen til at ligne en kongekrone. Golfentusiaster må besøge maleriske St. Andrews, der er kendt som golfens fødested og selvfølgelig har en af verdens ældste golfbaner samt et interessant golfmuseum.



Kirkwall - Orkneyøerne Skotland

De afsidesliggende Orkneyøer består af 67 øer, hvoraf kun de 18 er beboede, mens mange af de andre tjener som yngleplads for havfugle, vandrefalke, spurvehøge og kongeørne. Øernes dramatiske landskaber, der spænder fra barske klinter, der rejser sig 300 meter over bølgerne, til hvide sandstrande, gør dem populære blandt vandrere, naturelskere, fuglekiggere og lystfiskere. Kirkwall ligger som en fredelig havneby midt i det vindblæste landskab, hvor havets rytme og øernes gamle historier stadig præger hverdagen. Byens centrum er præget af smalle brostensbelagte gader, traditionelle stenhuse og små specialbutikker, hvor der sælges alt fra uldvarer til lokal whisky. Mest markant rejser den imponerende St. Magnus-katedral sig midt i byen - et mesterværk i rød og gul sandsten bygget af vikingerne i 1100-tallet og i dag et symbol på Orkneyøernes særlige blanding af nordisk og skotsk kulturarv. En kort gåtur bringer dig til ruinerne af Jarlens og Biskoppens Paladser, hvor man fornemmer både magt og storhed fra en svunden tid. Ikke langt fra Kirkwall ligger et af Europas mest fascinerende oldtidsfund: Skara Brae, en næsten 5.000 år gammel stenalderboplads, som først kom frem i lyset efter en voldsom storm. Her kan du kigge direkte ned i de forhistoriske boliger med deres indbyggede senge og opbevaringssteder - et sjældent vindue til livet, længe før pyramiderne blev bygget. I nærheden finder du også Highland Park-distilleriet, et af verdens nordligst beliggende whiskydestillierier, hvor du kan få et indblik i den gamle kunst at forvandle byg, røg og tid til gyldne dråber. Kirkwall er ikke stor, men den har en sjælden ro og dybde – som et sted, hvor historien aldrig helt har sluppet sit tag.





Portree - Isle of Skye Skotland

Portree ligger som en lille farvepalet ved en dyb naturhavn, hvor pastelfarvede huse står i række langs kajen, og fiskerbåde ligger forankret tæt på de mørke klippesider. Gaderne er smalle og let kuperede, og butikkerne sælger både uldstrik og lokale skaldyr, der samme dag er hentet fra vandene omkring Skye. Byens størrelse gør den overskuelig, men det er omgivelserne, der giver Portree sin særlige betydning. Mod nord rejser Trotternish-halvøen sig med nogle af Skotlands mest dramatiske landskaber. The Old Man of Storr står som en mørk basaltfinger over grønne skråninger og små søer, og længere fremme danner klippeområdet The Quiraing et terræn af spir, terrasser og forrevne klippestykker formet af gamle jordskred. Det er et sted, hvor lyset skifter i løbet af minutter og giver landskabet nye farver, hver gang skyerne driver forbi. Isle of Skye bærer også tydelige spor af klanernes historie. Ikke langt fra Portree ligger ruiner og gamle gravsteder knyttet til MacLeod- og MacDonald-klanerne, som i århundreder kæmpede om magten på øen, og rundt omkring i landsbyerne står traditionelle crofter-huse med lave stenmure og tørvetage, der minder om en tid, hvor landbrug og fiskeri udgjorde hele fundamentet for livet på Skye. Tættere på kysten ligger Kilt Rock med sit lodrette klippeside og vandfaldet Mealt Falls, der styrter direkte ned i havet. Det er et af de steder, hvor hav, vind og klipper mødes uden filter - et stærkt billede på den rå skønhed, der gør Skye til en af de mest eftertragtede naturoplevelser i Skotland.

Killybegs Irland

En fiskerby ved Irlands vilde Atlanterhavs-kyst. Med sit skvulpende hav og farverige fiskerihavn er Killybegs mere end bare et kystsamfund; det er et levende billede af Irlands maritime hjerte. Tag på opdagelse i dette charmerende sted, hvor fiskeritraditioner

væver sig ind i dagligdagen. Slentre langs kajen, udforsk det lokale fiskemarked og oplev den autentiske atmosfære i de hyggelige pubber.

Londonderry

Built in the early 1600s, the walled city of Londonderry is one of the few cities in Europe that never saw its fortifications breached. Visit the Cathedral of St. Columb, the Tower Museum, and view modern Londonderry from the top of the wall. Beyond the city,

enjoy the magnificent scenery of the Antrim coast and the Giant's Causeway – Northern Ireland's most famous landmark and UNESCO World Heritage Site. Sample shore excursions: Delights of Londonderry; Inishowen Peninsula Scenic Drive.

Greenock - Glasgow Skotland

Skibet ligger i Greenock ca. 40 km udenfor Glasgow, der er Skotlands største by og landets kulturelle centrum med spændende museer, fantastisk arkitektur, skønne grønne parker og utallige seværdigheder. Glasgows mest betydningsfulde historiske bygning er den nærmest stringente katedral fra 1100-tallet, der ligger lige ved siden af det interessante religionsmuseum, der huser egyptiske mumier, hindu statuer og en buddhistisk zen-have. Sækkepibemuseet er et andet særpræget museum, ligesom Glasgow Museums Resource Center skal fremhæves. Det er et fascinerende sted, hvor mange af byens spændende museer opbevarer de dele af deres samlinger, som ikke udstilles. Du finder således mere end 1,5 millioner genstande her fra malerier og skulpturer til våben og rustninger. Nyd de arkitektonisk flotte bygninger i Glasgows historiske centrum på en vandretur og hold en pause på blomster-udsmykkede George Square, hvor du finder 12 statuer af berømtheder associeret med byen. Læg også vejen forbi Necropolis - en kirkegård i haveform, der beskrives som "De dødes by". Tusindvis af smukke gravsten, skulpturer og keltiske kors blandes her med grædende engle i atmosfærefyldte omgivelser. Glasgow er også Skotlands shopping-mekka med store shoppingcentre og arkader, hvor der sælges både lokale og internationale mærker, mens de finurlige butikker med vintagetøj, antikke bøger og vinylplader findes i boheme-bydelen West End.



Holyhead England


Holyhead, beliggende på Isle of Anglesey i Wales, er en kystby med en righoldig maritim historie og betagende naturlig skønhed. Byen fungerer som en vigtig havn for færgeforbindelser til Irland. Holyhead Breakwater Country Park og South Stack Lighthouse

tilbyder spektakulære kystvandreture og udsigter. Den gamle St. Cybi's kirke og Holyhead Maritime Museum giver indblik i områdets historie.

Cork Irland

Byen breder sig langs floden Lee, hvor små kanaler, broer og stejle gader giver den et særligt præg. Cork har ry for at være Irlands mest livlige by, drevet af studerende, musik og markeder, men stadig med en overskuelig størrelse, hvor det meste kan nås til fods. På English Market ligger boderne tæt med ost, fisk og kød - et madmarked der har eksisteret i over 200 år og i dag er byens mødested. Gaderne omkring er fyldt med pubber og små butikker, hvor lyden af musik ofte flyder ud på fortovet. Vil du se byen fra oven, kan du gå op til St. Anne's Church i Shandon og ringe med kirkens klokker, før du fortsætter op i tårnet med udsigt over hustagene. Ved foden af kirken finder du The Butter Museum, der fortæller historien om, hvordan Cork blev centrum for irsk smørekspert i 1700- og 1800-tallet. Det er et lille museum, men et billede på byens evne til at gøre selv hverdagsvarer til kulturarv. En anden vinkel på historien får du i Cork City Gaol, et tidligere fængsel, hvor de gamle celler giver et mere rå indblik i byens fortid. Cork er også udgangspunkt for udflugter til stemningsfulde slotte, smukke kystlandskaber og Jameson-destilleriet. Cork byder dog på nok i sig selv og er fuld af kontraster og små overraskelser - fra et smørmuseum til klokkerne i Shandon - og netop det gør byen til noget særligt.





2018

Søsat

975

Meter



Rating

2.650

Passagerer

1.025

Besætning

Nieuw Statendam

Krydstogtskibet Nieuw Statendam er et imponerende krydstogtskib, der blev søsat som det andet skiv i rederiets pinnacle-klasse. Skibets interiør er inspireret af musikkens verden, hvilket afspejles i de harmoniske linjer og kunstneriske detaljer i både fællesområder og kahytter.

Skibets interiør er inspireret af musikkens verden, hvilket afspejles i de harmoniske linjer og kunstneriske detaljer i både fællesområder og kahytter. Ombord kan gæster nyde et bredt udvalg af kulinariske oplevelser, herunder specialrestauranter som Pinnacle Grill, der serverer førsteklasses bøffer og skaldyr, samt den asiatiske Tamarind og den italienske Canaletto.

Underholdningen ombord er i verdensklasse med scener som World Stage, der byder på spektakulære forestillinger med 270-


graders LED-skærme, samt livemusik i B.B. King's Blues Club, Lincoln Center Stage og Billboard Onboard. Disse venues giver gæsterne en varieret musikoplevelse, fra jazz og blues til klassiske koncerter.

For dem, der søger afslapning, tilbyder Nieuw Statendam det luksuriøse Greenhouse Spa & Salon, hvor gæster kan forkæle sig selv med massage og wellness-behandlinger. Skibet har også et moderne fitnesscenter, swimmingpools og eksklusive cabanas for dem, der ønsker en mere privat oplevelse.

Nieuw Statendam sejler på en række ruter over hele verden, herunder Caribien, Middelhavet og Nordatlanten, og leverer en uovertruffen krydstogtoplevelse med fokus på komfort, service og sofistikerede omgivelser.


Kahytter på Nieuw Statendam

Fra priserne er for billigste kahytter i hver kategori
Prisen er pr. kahyt for 2 personer



Indvendig - Ring for pris

- I - Stor standard indvendig kahyt
- IQ - Stor indvendig spa kahyt
- J - Stor standard indvendig kahyt
- K - Stor standard indvendig kahyt
- L - Stor standard indvendig kahyt
- N - Stor standard indvendig kahyt



Udvendig - Ring for pris

- C - Stor kahyt med havudsigt
- CQ - Stor havudsigts spa kahytte
- D - Stor kahyt med havudsigt
- E - Stor kahyt med havudsigt
- F - Stor kahyt med havudsigt
- FA - Familie kahyt med havudsigt
- FB - Familie kahyt med havudsigt
- OO - Single kahyt med havudsigt



Kahyt med balkon - Ring for pris

- V - Veranda kahyt
- VA - Veranda kahyt
- VB - Veranda kahyt
- VC - Veranda kahyt
- VD - Veranda kahyt
- VE - Veranda kahyt
- VF - Veranda kahyt
- VH - Veranda kahyt med delvist begrænset udsigt
- VQ - Veranda spa kahyt
- VS - Veranda kahyt med udsigt bagud



Suite - Ring for pris

- A - Vista suite
- AS - Visa suite med udsigt bagud
- B - Vista Suite
- BC - Vista Suite
- PS - Pinnacle suite
- SA - Neptune suite
- SB - Neptune suite
- SC - Neptune suite
- SQ - Neptune spa suite
- SS - Signature Suite
- SY - Signature suite

Hvis du ønsker specifikke priser på kahytterne, så kan du finde turen og klikke på "Book online" eller ringe til os på 7010 6343.

Vi gør opmærksom på at priser er dagspriser og at krydstogtspriser er dynamiske. Derfor tages forbehold for ændringer i pris og kapacitet frem til endelig bestilling.





Om rederiet

Skibsklasser

Kahytter

Spisning

Drikkepakker

Udflugter

Internet

Særlige behov ombord

Service charge

Underholdning

Påklædning

Have it all pakken

Brug for hjælp?

Lad os hjælpe dig med at booke din rejse.

+45 70 10 63 43

